

КАДАСТРОВЫЙ ПАСПОРТ помещения

Лист № 1 , всего листов 2

Дата 24 февраля 2010

Кадастровый номер ---

Инвентарный номер (ранее присвоенный учетный номер) 50:401:374:005017060:0001:20016

1. Описание объекта недвижимого имущества

1.1. Кадастровый номер здания (сооружения), в котором расположено помещение ---

1.2. Этаж (этажи), на котором расположено помещение 1 (Подземный этаж)

1.3. Общая площадь помещения 372,6 кв.м.

1.4. Адрес (местоположение):

Субъект Российской Федерации	Новосибирская обл.	
Район	---	
Муниципальное образование	тип	городской округ
	наименование	город Новосибирск
Населенный пункт	тип	город
	наименование	Новосибирск
Улица (проспект, переулок и т.д.)	тип	улица
	наименование	Зорге
Номер дома	179/1	
Номер корпуса	---	
Номер строения	---	
Литера	XVI	
Номер помещения (квартиры)	---	
Иное описание местоположения	---	

1.5. Назначение помещения нежилое
(жилое, нежилое)

1.6. Вид жилого помещения в многоквартирном доме ---
(комната, квартира)

1.7. Кадастровый номер квартиры, в которой расположена комната ---

1.8. Номер помещения на поэтажном плане 1-21

1.9. Предыдущие кадастровые (условные) номера объекта недвижимого имущества: ---

1.10. Примечание: Сведения об ограничениях (обременениях) зарегистрированных на 1 января 1999 г.: отсутствуют. Изменение общей площади на 25,6 м2 за счет внутренней перепланировки. Паспорт составлен по состоянию на 01/02/2010

1.11. Новосибирский филиал ФГУП «Ростехинвентаризация - Федеральное БТИ»

Свидетельство об аккредитации от 27.10.2007 № 000406

(наименование органа или организации)

Начальник



подпись)

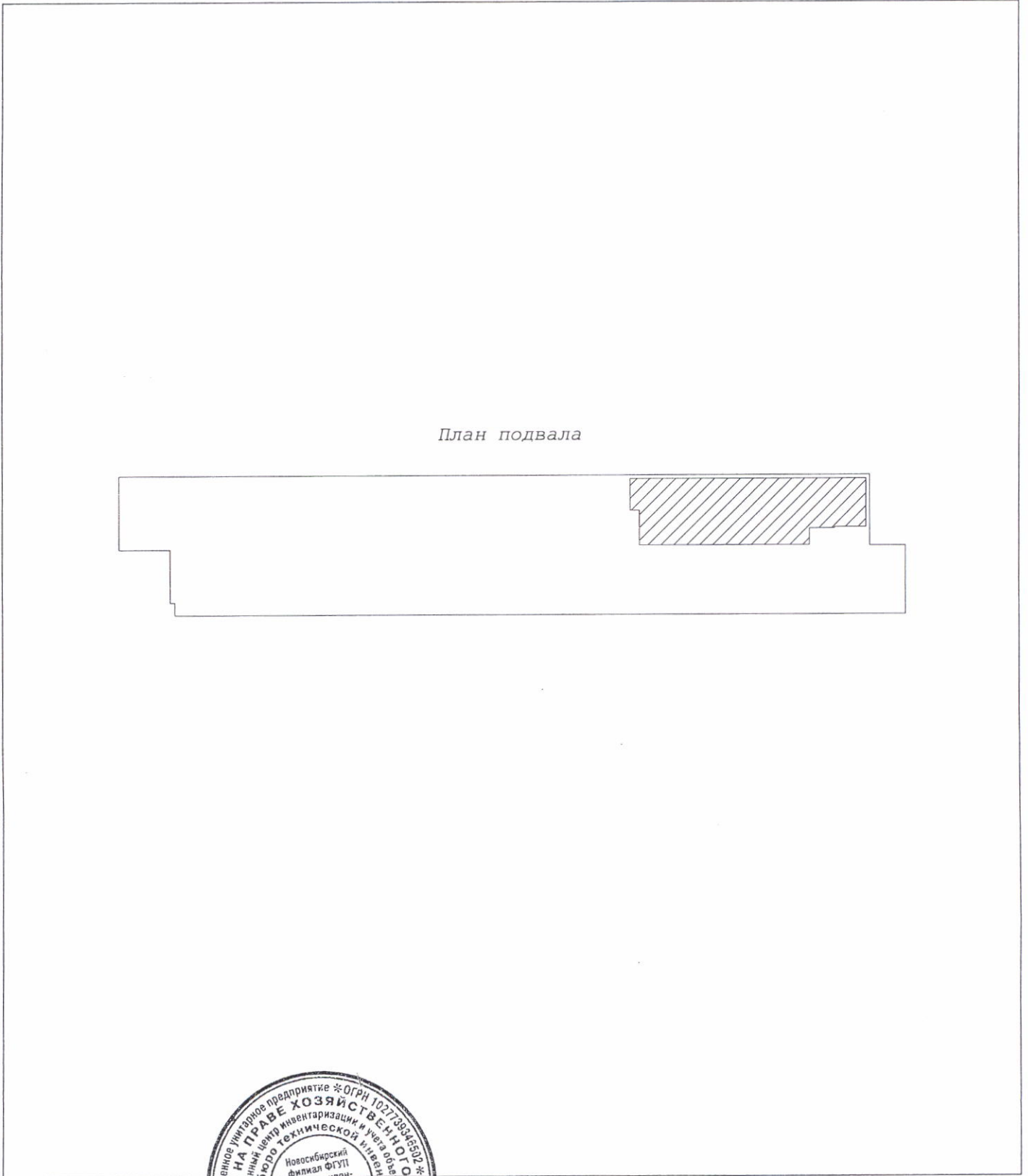
С.А. Кузнецов
(инициалы, фамилия)

КАДАСТРОВЫЙ ПАСПОРТ
помещения


Лист № 2 , всего листов 2

Кадастровый номер _____
Инвентарный номер (ранее присвоенный учетный номер) 50:401:374:005017060:0001:20016

2. План расположения помещения на этаже



План подвала



Масштаб 1: 100
Начальник отдела _____



_____ (подпись)

Е. Т. Гребнева
(инициалы, фамилия)



ФЕДЕРАЛЬНОЕ ГОСУДАРСТВЕННОЕ УНИТАРНОЕ ПРЕДПРИЯТИЕ, ОСНОВАННОЕ НА ПРАВЕ ХОЗЯЙСТВЕННОГО ВЕДЕНИЯ
«РОССИЙСКИЙ ГОСУДАРСТВЕННЫЙ ЦЕНТР ИНВЕНТАРИЗАЦИИ
И УЧЕТА ОБЪЕКТОВ НЕДВИЖИМОСТИ – ФЕДЕРАЛЬНОЕ БЮРО ТЕХНИЧЕСКОЙ ИНВЕНТАРИЗАЦИИ»

**НОВОСИБИРСКИЙ ФИЛИАЛ
ФГУП «РОСТЕХИНВЕНТАРИЗАЦИЯ – ФЕДЕРАЛЬНОЕ БТИ»**

630099 г. Новосибирск, 99 ул. Трудовая, 3 тел.(факс) 222-44-88 e-mail: bti@mail.nsk.ru, http://r54.rosinv.ru

ТЕХНИЧЕСКИЙ ПАСПОРТ

На

помещение

(вид объекта учета)

Спортивно-оздоровительный центр

(наименование объекта учета)

Адрес (местоположение) объекта учета:

Субъект Российской Федерации	Новосибирская обл.	
Район	--	
Муниципальное образование	тип	городской округ
	наименование	город Новосибирск
Населенный пункт	тип	город
	наименование	Новосибирск
Улица (проспект, переулок и т.д.)	тип	улица
	наименование	Зорге
Номер дома	179/1	
Номер корпуса	--	
Номер строения	--	
Литера	XVI	
Номер помещения (квартиры)	--	
Иное описание местоположения	--	

Инвентарный номер объекта	50:401:374:005017060:0001:20016
Кадастровый номер объекта	

Паспорт составлен по состоянию на « 01 » февраля 2010 г.

М.П.



Инженер отдела

(Handwritten signature)
(подпись)

/ Е.Т. Гребнева /
(инициалы, фамилия)

1. Общие сведения о здании:

Название Жилой дом
 Год постройки 1975
 Процент физического износа здания 23%
 Число этажей надземной части здания 5
 Число этажей подземной части здания 1

Характеристика конструктивных элементов:

Фундамент	Стены	Перекрытия	Кровля
лент.	кирп.	плиты	рулон.

Наличие благоустройства здания:

Водопровод		Канализация		Отопление		Горячее водоснабжение		Газоснабжение		Электроснабжение	Напольные электроплиты	Мусоропроводы	Лифты	
центральный	автономный	центральная	автономная	Центральное водяное	Автономное водяное	центральное	автономное	центральное	автономное				пассажирские	грузопассажирские
+		+		+		+				+	+			

(при наличии соответствующего благоустройства ставить знак «+»)

2. Сведения о помещении:

Назначение помещения нежилое
 (жилое / нежилое)
 Этаж (этажи), на котором расположено помещение подвал

Площадь помещения:

нежилого помещения	жилого помещения	
общая площадь, м ²	общая площадь, м ²	в том числе жилая, м ²
372,6		

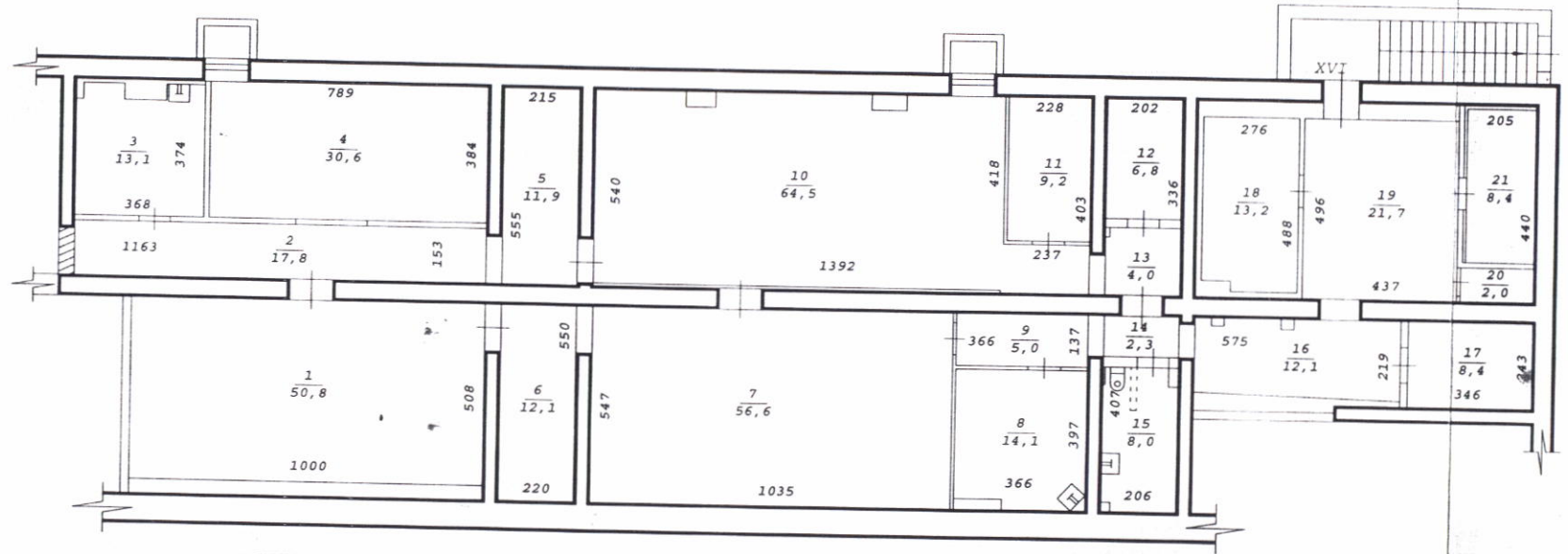
3. Приложения:

№ п/п	Наименование	Кол-во листов	Примечание
1	План помещения, экспликация к плану помещения	2	

Особые отметки:

Дата	Исполнил	Проверил
01.02.2010	Покидова О.С. <i>Покидова</i>	Семичева Е.Л. <i>Семичева</i>

Фрагмент плана подвала



**Филиал Федерального государственного бюджетного учреждения «Федеральная кадастровая палата
Федеральной службы государственной регистрации, кадастра и картографии» по Новосибирской области**

(полное наименование органа кадастрового учета)

КП.1

**КАДАСТРОВЫЙ ПАСПОРТ
помещения**

(выписка из государственного кадастра недвижимости)

Лист №	1	Всего листов:	8
--------	---	---------------	---

« 19 » июля 2016 г. № 54/201/16-381978	
Кадастровый номер:	54:35:051930:2261
Номер кадастрового квартала:	54:35:051930
Предыдущие номера:	54:35:051930:09:01:09
Дата внесения номера в государственный кадастр недвижимости:	16.12.2013

Описание помещения:

1	Кадастровый номер здания (сооружения), в котором расположено помещение:	54:35:051930:74
2	Этаж (этажи), на котором (которых) расположено помещение:	Подвал № Подвал
3	Площадь помещения:	372.6
4	Адрес (описание местоположения):	630011 Новосибирская область, г Новосибирск, р-н Кировский, ул Зорге, д 179/1
5	Назначение:	Нежилое помещение (жилое, нежилое)
6	Вид жилого помещения:	— (комната, квартира)
7	Кадастровый номер квартиры, в которой расположена комната:	—
8	Кадастровая стоимость (руб.):	71691.97
9	Сведения о правах:	собственность, рег.номер 54-01/00-20/2001-98 от 06.03.2001 г., правообладатель: ГОРОД НОВОСИБИРСК
10	Особые отметки:	—
11	Сведения о включении в реестр объектов культурного наследия:	—
12	Сведения о кадастровых инженерах:	Горохова Юлия Александровна №54-14-528, Новосибирский филиал ФГУП "Ростехинвентаризация - Федеральное БТИ", 23.10.2015 г.
13	Дополнительные сведения:	
13.1	Кадастровые номера объектов недвижимости, образованных с объектом недвижимости:	—
13.2	Кадастровые номера объектов недвижимости, образованных из объекта недвижимости:	—
13.3	Кадастровые номера объектов, подлежащих снятию с кадастрового учета:	—

14	Характер сведений государственного кадастра недвижимости (статус записи о помещении): Сведения об объекте недвижимости имеют статус ранее учтенные
----	--

Начальник отдела		Н.В. Рейн
(полное наименование должности)	(подпись)	(инициалы, фамилия)

М.П.